

**ОБЩЕСТВО С ОГРАНИЧЕННОЙ ОТВЕТСТВЕННОСТЬЮ
«ПРОЕКТИРОВЩИК»**

297400, Республика Крым, г. Евпатория, ул. Л. Украинки, 8-А
ОГРН 1136182002263, ИНН 6125030386 / КПП 911001001

Проектная документация

***«Проект планировки и проект межевания
территории проектируемой автомобильной дороги по
ул. Калинина в г. Батайск Ростовской области»***

ДОКУМЕНТАЦИЯ ПО ПЛАНИРОВКЕ ТЕРРИТОРИИ

Часть 2. Проект межевания территории

Основная часть

2018.2-ПМТ

Евпатория
2019 г.

**ОБЩЕСТВО С ОГРАНИЧЕННОЙ ОТВЕТСТВЕННОСТЬЮ
«ПРОЕКТИРОВЩИК»**

297400, Республика Крым, г. Евпатория, ул. Л. Украинки, 8-А
ОГРН 1136182002263, ИНН 6125030386 / КПП 911001001

Проектная документация

***«Проект планировки и проект межевания
территории проектируемой автомобильной дороги по
ул. Калинина в г. Батайск Ростовской области»***

ДОКУМЕНТАЦИЯ ПО ПЛАНИРОВКЕ ТЕРРИТОРИИ

Часть 2. Проект межевания территории

Основная часть

2018.2 - ПМТ

Директор

ГИП



И.А. Марусин

М.С. Ковалев

Евпатория
2019 г.

«Проект планировки и проект межевания территории проектируемой автомобильной дороги по ул.
Калинина в г. Батайск Ростовской области»

СОСТАВ ДОКУМЕНТАЦИИ ПО ПЛАНИРОВКЕ ТЕРРИТОРИИ

№№ тома	Наименование	Примечания
	Часть 1. Проект планировки территории.	
	Основная часть	
	Материалы по обоснованию	
	Часть 2. Проект межевания территории	
	Основная часть	
	Материалы по обоснованию	

СОДЕРЖАНИЕ ТОМА
Основная часть (проект межевания территории)

№ п/п	Наименование документов	Стр.	Примечание
1	СОСТАВ ДОКУМЕНТАЦИИ ПО ПЛАНИРОВКЕ ТЕРРИТОРИИ	3	
2	СОДЕРЖАНИЕ ТОМА	4	
3	ПОЯСНИТЕЛЬНАЯ ЗАПИСКА	5	
5	ПРИЛОЖЕНИЯ		
	Приложение 1 Ведомость образуемых земельных Таблица1	8	
	Приложение 2 Схемы и Каталоги координат образуемых земельных участков, предоставляемые для размещения объекта	9	
6	ГРАФИЧЕСКАЯ ЧАСТЬ		
	Чертеж межевания территории М1:500.	17	

Пояснительная записка

1. Введение

Документация по планировке территории (проект планировки и межевания территории) для размещения линейного объекта: «Проект планировки и проект межевания территории проектируемой автомобильной дороги по ул. Калинина в г. Батайск Ростовской области» в соответствии с действующим законодательством.

Основанием для проектирования служат:

Основанием для проектирования служат:

постановление Администрации города Батайска Ростовской области от
№ «О подготовке документации по планировке территории (в составе проект планировки и проект межевания территории) линейного объекта: «Проект планировки и проект межевания территории проектируемой автомобильной дороги по ул. Калинина в г. Батайск Ростовской области»

В качестве исходных данных при разработке проекта были использованы:
материалы инженерно-геодезических изысканий (топографическая съемка в М 1:500), выполненные в 2019 г.;

Целью разработки документации по планировке территории является:
определение границ земельных участков, предназначенных для
строительства и размещения линейных объектов.
обеспечение устойчивого развития территории,
установление границ земельных участков, предназначенных для
строительства и размещения линейных объектов.

Документация выполнена в соответствии с требованиями:

Земельный кодекс РФ от 25.10.2001 N 136-ФЗ

Градостроительный кодекс РФ от 29.12.2004 N 190-ФЗ;

СП 42.13330.2011 «Градостроительство. Планировка и застройка городских и сельских поселений. Актуализированная редакция СНиП 2.07.01.-89*»;

СНиП 11-04-2003 «Инструкция о порядке разработки, согласования, экспертизы и утверждения градостроительной документации» (в части, не

противоречащей Градостроительному кодексу РФ);

Схема территориального планирования город Батайск Ростовской области

Другие законодательные и нормативные документы.

Площадь зоны планируемого размещения объекта составляет.

Работы производятся на земельном участке площадью 3685.36 м²

Образуемый земельный участок находящиеся:

- в границах населённых пунктов, следует отнести к категории земель - "земли населенных пунктов", с видом разрешенного использования - "автомобильный транспорт"(7.2) в соответствии с классификатором видов разрешенного использования земельных участков, утвержденным Приказом Министерства экономического развития Российской Федерации от 1 сентября 2014 г. № 540;

- вне границ населенных пунктов, следует отнести к категории земель - "земли промышленности, энергетики, транспорта, связи, радиовещания, телевидения, информатики, земли для обеспечения космической деятельности, земли обороны, безопасности и земли иного специального назначения", с видом разрешенного использования - "автомобильный транспорт" (7.2) в соответствии с классификатором видов разрешенного использования земельных участков, утвержденным Приказом Министерства экономического развития Российской Федерации от 1 сентября 2014 г. № 540.

С собственниками или арендаторами (субарендаторами) земельных участков попадающих в границы земельных участков необходимых для размещения объекта будут заключаться договора аренды.

Земельные участки и их части попадающие в зону планируемого размещения объекта представлены в ведомостях образуемых земельных участков, попадающих в зону размещения объекта: «Проект планировки и проект межевания территории проектируемой автомобильной дороги по ул. Калинина в г. Батайск Ростовской области»

Приложение

- Ведомости образуемых земельных участков**
- Схемы и Каталоги координат образуемых земельных участков,
предоставляемые для размещения объекта**

Взам. инв. №

Подл. и дата


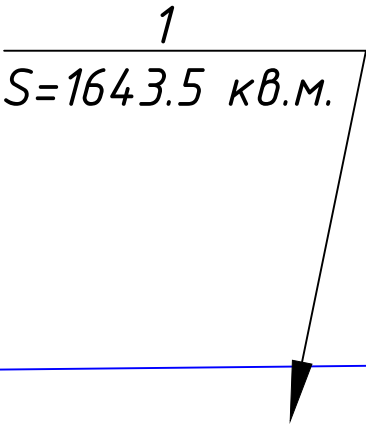
Инв. № подл.

Ведомость образуемых земельных участков 3У 1											
Обозначение образуемого 3У на чертеже	Кадастровый номер исходного 3У	Условный номер образуемого	Площадь исходного 3У кв.м.	Площадь изъятия	Вид права исходного 3У	Правообладатель исходного 3У	Категория земель	Вид разрешенного использования	Адрес участка исходного 3У	Вид разрешенного использования образуемого 3У	Категория земель образуемого 3У
1	В границах кадастрового квартала 61:46:0011202	61:46:0011202 :391	-	1643.5	Государственная собственность	-	категория земель не установлена	в границах кадастрового квартала	Ростовская область, г. Батайск	Для общего пользования (размещение улично-дорожной сети и инженерных коммуникаций)	земли населенных пунктов
2	В границах кадастрового квартала 61:46:0011203	61:46:0011203 :391	-	4950.5	Государственная собственность	-	категория земель не установлена	в границах кадастрового квартала	Ростовская область, г. Батайск	Для общего пользования (размещение улично-дорожной сети и инженерных коммуникаций)	земли населенных пунктов
3	В границах кадастрового квартала 61:46:0010502	61:46:0010502 :391	-	59730.5	Государственная собственность	-	категория земель не установлена	в границах кадастрового квартала	Ростовская область, г. Батайск	Для общего пользования (размещение улично-дорожной сети и инженерных коммуникаций)	земли населенных пунктов
4	В границах кадастрового квартала 61:46:0011601	61:46:0011601 :391	-	195.0	Государственная собственность	-	категория земель не установлена	в границах кадастрового квартала	Ростовская область, г. Батайск	Для общего пользования (размещение улично-дорожной сети и инженерных коммуникаций)	земли населенных пунктов
5	В границах кадастрового участка 61:46:0010502:916	61:46:0010502:916 :391	3 291	3291	-	-	Земли населённых пунктов	Под иными объектами специального назначения	Ростовская обл., г. Батайск, ул. 1 Пятилетки, 75-а	Для общего пользования (размещение улично-дорожной сети и инженерных коммуникаций)	земли населенных пунктов
6	В границах кадастрового участка 61:46:0010502:917	61:46:0010502:917 :391	11 655	253.8	-	-	Земли населённых пунктов	Под иными объектами специального назначения	Ростовская обл., г. Батайск, ул. 1 Пятилетки, 75-а	Для общего пользования (размещение улично-дорожной сети и инженерных коммуникаций)	земли населенных пунктов
7	В границах кадастрового квартала 61:46:0012001	61:46:0012001 :391	-	16946.10	Государственная собственность	-	категория земель не установлена	в границах кадастрового квартала	Ростовская область, г. Батайск	Для общего пользования (размещение улично-дорожной сети и инженерных коммуникаций)	земли населенных пунктов
8	В границах кадастрового квартала 61:46:0012003	61:46:0012003 :391	-	15763.40	Государственная собственность	-	категория земель не установлена	в границах кадастрового квартала	Ростовская область, г. Батайск	Для общего пользования (размещение улично-дорожной сети и инженерных коммуникаций)	земли населенных пунктов
ИТОГО:				102773.8000							

						г. Батайск. Ростовская область					
						"Проект планировки и проект межевания территории проектируемой автомобильной дороги по ул. Калинина в г. Батайск Ростовской области"					
Изм.	Кол.уч.	Лист	№ док.	Подп.	Дата	Проект межевания территории	Стадия	Лист	Листов		
Выполнил		Костыря		К	05.19		ПМТ	8			
ГИП		Ковалёв			05.19						
						Ведомость образуемых земельных участков	ООО "Проектировщик"				


Схема и каталог координат образуемого земельного участка с условным номером 1, устанавливаемых в целях строительства объекта: "Проект планировки и проект межевания территории проектируемой автомобильной дороги по ул. Калинина в г. Батайск Ростовской области", в границах проекта межевания территории, в отношении территории с площадью 1643.5кв.м., расположенной в кадастровом квартале 61:46:0011202

1	Y=2205118.112	X=411840.593
2	Y=2205110.806	X=411872.540
3	Y=2205117.960	X=411876.250
4	Y=2205089.761	X=412019.740
5	Y=2205080.748	X=412018.796
6	Y=2205079.165	X=412028.756
7	Y=2205096.094	X=412031.795
8	Y=2205096.094	X=412031.795
9	Y=2205101.380	X=411994.360
10	Y=2205131.770	X=411839.160



Инв. N подл.	Подл. и дата	Взам. инв. N

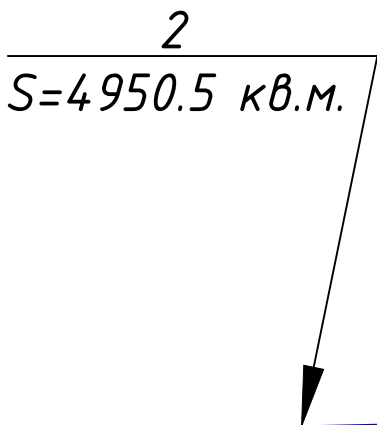
ГИП ООО "Проектировщик"
(наименование организации)


(подпись)

М.С. Ковалев
(Ф.И.О. руководителя)

Схема и каталог координат образуемого земельного участка с условным номером 2, устанавливаемых в целях строительства объекта: "Проект планировки и проект межевания территории проектируемой автомобильной дороги по ул. Калинина в г. Батайск Ростовской области", в границах проекта межевания территории, в отношении территории с площадью 4950.5 кв.м., расположенной в кадастровом квартале 61:46:0011203

1	Y=2205184.750	X=411652.860
2	Y=2205183.020	X=411663.390
3	Y=2205174.293	X=411661.310
4	Y=2205172.612	X=411671.846
5	Y=2205177.480	X=411672.660
6	Y=2205164.870	X=411739.726
7	Y=2205163.173	X=411746.916
8	Y=2205158.257	X=411771.465
9	Y=2205146.138	X=411832.082
10	Y=2205143.943	X=411860.588
11	Y=2205136.713	X=411863.811
12	Y=2205119.880	X=411941.921
13	Y=2205125.644	X=411956.952
14	Y=2205112.916	X=412034.815
15	Y=2205096.094	X=412031.795
16	Y=2205101.380	X=411994.360
17	Y=2205131.770	X=411839.160
18	Y=2205144.589	X=411773.437
19	Y=2205148.230	X=411754.770
20	Y=2205170.740	X=411651.960
21	Y=2205184.750	X=411652.860



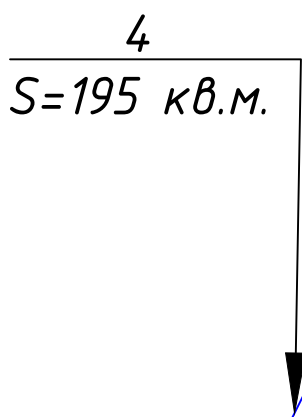
Взам. инв. N	
Подл. и дата	
Инв. N подл.	

ГИП ООО "Проектировщик" _____ М.С. Ковалев
(наименование организации) (подпись) (Ф.И.О. руководителя)

Схема и каталог координат образуемого земельного участка с условным номером 3, устанавливаемых в целях строительства объекта: "Проект планировки и проект межевания территории проектируемой автомобильной дороги по ул. Калинина в г. Батайск Ростовской области", в границах проекта межевания территории, в отношении территории с площадью 59730.5 кв.м., расположенной в кадастровом квартале 61:46:0010502

3
S=59730.5 кв.м.

Схема и каталог координат образуемого земельного участка с условным номером 4, устанавливаемых в целях строительства объекта: "Проект планировки и проект межевания территории проектируемой автомобильной дороги по ул. Калинина в г. Батайск Ростовской области", в границах проекта межевания территории, в отношении территории с площадью 195кв.м., расположенной в кадастровом квартале 61:46:0011601



1	Y=2205184.750	X=411652.860
2	Y=2205182.000	X=411652.570
3	Y=2205168.270	X=411646.800
4	Y=2205151.997	X=411620.250
5	Y=2205128.020	X=411573.640
6	Y=2205126.510	X=411572.790
7	Y=2205162.820	X=411645.570
8	Y=2205170.740	X=411651.960

Инв. N подл.	Подл. и дата	Взам. инв. N

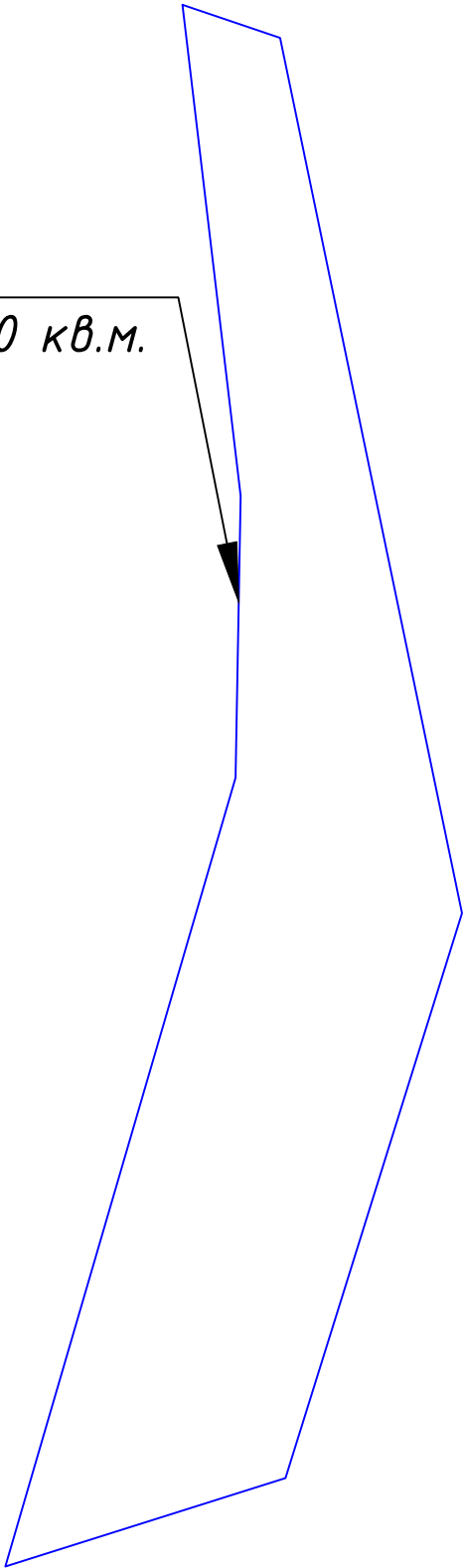
ГИП ООО "Проектировщик"
(наименование организации)

_____ М.С. Ковалев
(подпись) (Ф.И.О.руководителя)

Схема и каталог координат образуемого земельного участка с условным номером 5, устанавливаемых в целях строительства объекта: "Проект планировки и проект межевания территории проектируемой автомобильной дороги по ул. Калинина в г. Батайск Ростовской области", в границах проекта межевания территории, в отношении территории с площадью 3291.0 кв.м., расположенной в кадастровом участке 61:46:0010502:916

5
S=3291.0 кв.м.

1	Y=2205132.220	X=411778.909
2	Y=2205142.610	X=411775.380
3	Y=2205161.990	X=411682.219
4	Y=2205143.181	X=411622.083
5	Y=2205113.370	X=411612.670
6	Y=2205137.880	X=411696.660
7	Y=2205138.410	X=411726.640



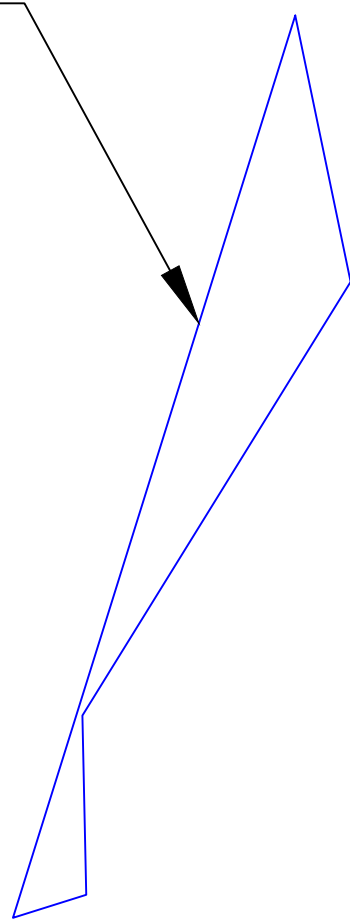
Инв. N подл.	Подл. и дата	Взам. инв. N

ГИП ООО "Проектировщик"
(наименование организации)

_____ М.С. Ковалев
(подпись) (Ф.И.О.руководителя)

Схема и каталог координат образуемого земельного участка с условным номером 6, устанавливаемых в целях строительства объекта: "Проект планировки и проект межевания территории проектируемой автомобильной дороги по ул. Калинина в г. Батайск Ростовской области", в границах проекта межевания территории, в отношении территории с площадью 253.8 кв.м., расположенной в кадастровом участке 61:46:0010502:917

6
S=253.8 кв.м.



1	Y=2205161.990	X=411682.219
2	Y=2205165.680	X=411664.480
3	Y=2205147.820	X=411635.570
4	Y=2205148.080	X=411623.630
5	Y=2205143.180	X=411622.080

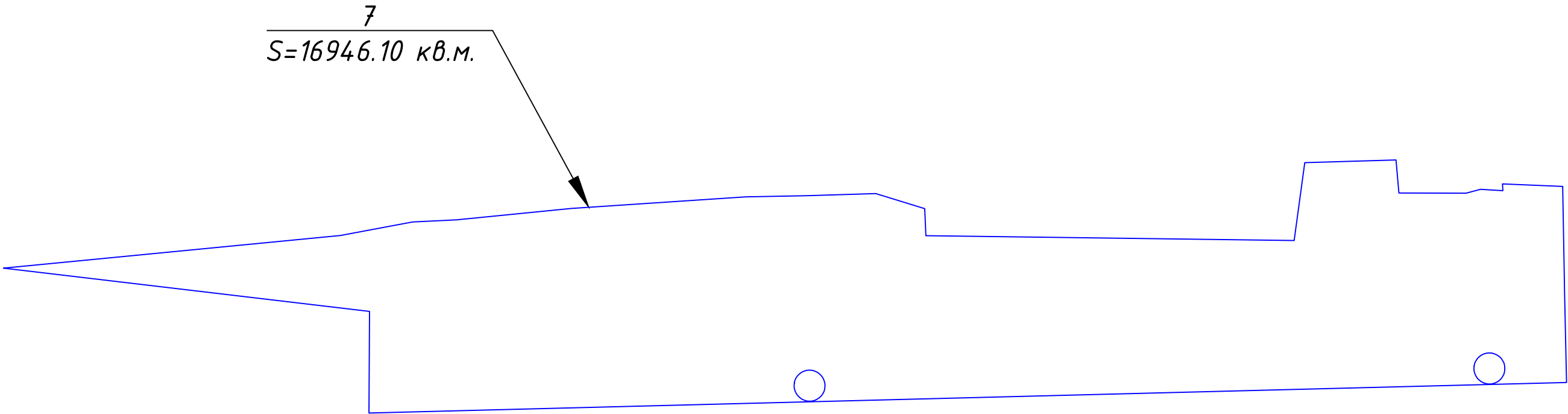
Инв. N подл.	Подл. и дата	Взам. инв. N

ГИП ООО "Проектировщик"
(наименование организации)

_____ М.С. Ковалев
(подпись) (Ф.И.О.руководителя)

Схема и каталог координат образуемого земельного участка с условным номером 7, устанавливаемых в целях строительства объекта: “Проект планировки и проект межевания территории проектируемой автомобильной дороги по ул. Калинина в г. Батайск Ростовской области”, в границах проекта межевания территории, в отношении территории с площадью 16946.10 кв.м., расположенной в кадастровом квартале 61:46:0012001

1	Y=2205113.373	X=410885.736	24	Y=2205076.4200	X=410675.1400	60	Y=2205075.6100	X=410493.1500
2	Y=2205119.460	X=410795.390	25	Y=2205077.1100	X=410674.9300	61	Y=2205076.3100	X=410492.9400
3	Y=2205122.470	X=410775.990	26	Y=2205077.7700	X=410674.6100	62	Y=2205076.9500	X=410492.6200
4	Y=2205122.700	X=410764.180	27	Y=2205078.3400	X=410674.1800	63	Y=2205077.5400	X=410492.1900
5	Y=2205124.810	X=410733.400	28	Y=2205078.8400	X=410673.6600	64	Y=2205078.0400	X=410491.6700
6	Y=2205126.530	X=410686.670	29	Y=2205079.2400	X=410673.0600	65	Y=2205078.4300	X=410491.0700
7	Y=2205126.350	X=410670.290	30	Y=2205079.5300	X=410672.3900	66	Y=2205078.7200	X=410490.4000
8	Y=2205126.370	X=410651.853	31	Y=2205079.7000	X=410671.6900	67	Y=2205078.9000	X=410489.7000
9	Y=2205121.990	X=410638.870	32	Y=2205079.7400	X=410670.9700	68	Y=2205078.9400	X=410488.9700
10	Y=2205114.730	X=410638.780	33	Y=2205079.6700	X=410670.2500	69	Y=2205078.8600	X=410488.2600
11	Y=2205110.520	X=410540.270	34	Y=2205079.4600	X=410669.5500	70	Y=2205078.6500	X=410487.5600
12	Y=2205131.240	X=410536.840	35	Y=2205079.1300	X=410668.9100	71	Y=2205078.3300	X=410486.9200
13	Y=2205131.240	X=410512.398	36	Y=2205078.7100	X=410668.3200	72	Y=2205077.9000	X=410486.3300
14	Y=2205122.390	X=410511.900	37	Y=2205078.1800	X=410667.8200	73	Y=2205077.3800	X=410485.8300
15	Y=2205121.820	X=410493.940	38	Y=2205077.5800	X=410667.4300	74	Y=2205076.7700	X=410485.4400
16	Y=2205122.740	X=410490.060	39	Y=2205076.9200	X=410667.1400	75	Y=2205076.1100	X=410485.1400
17	Y=2205122.200	X=410484.040	40	Y=2205076.2100	X=410666.9600	76	Y=2205075.4000	X=410484.9700
18	Y=2205123.970	X=410484.110	41	Y=2205075.4900	X=410666.9200	77	Y=2205074.6800	X=410484.9300
19	Y=2205122.860	X=410468.017	42	Y=2205074.7700	X=410667.0000	78	Y=2205073.9700	X=410485.0100
20	Y=2205093.870	X=410468.369	43	Y=2205074.0800	X=410667.2100	79	Y=2205073.2700	X=410485.2200
21	Y=2205070.430	X=410468.550	44	Y=2205073.4300	X=410667.5300	80	Y=2205072.6300	X=410485.5400
22	Y=2205071.800	X=410789.140	45	Y=2205072.8400	X=410667.9600	81	Y=2205072.0400	X=410485.9700
23	Y=2205098.940	X=410788.170	46	Y=2205072.3500	X=410668.4800	82	Y=2205071.5400	X=410486.4900
			47	Y=2205071.9500	X=410669.0900	83	Y=2205071.1500	X=410487.1000
			48	Y=2205071.6600	X=410669.7500	84	Y=2205070.8500	X=410487.7600
			49	Y=2205071.4900	X=410670.4500	85	Y=2205070.6800	X=410488.4600
			50	Y=2205071.4500	X=410671.1800	86	Y=2205070.6400	X=410489.1800
			51	Y=2205071.5200	X=410671.8900	87	Y=2205070.7200	X=410489.9000
			52	Y=2205071.7300	X=410672.5900	88	Y=2205070.9300	X=410490.6000
			53	Y=2205072.0600	X=410673.2400	89	Y=2205071.2500	X=410491.2500
			54	Y=2205072.4800	X=410673.8200	90	Y=2205071.6800	X=410491.8300
			55	Y=2205073.0100	X=410674.3200	91	Y=2205072.2000	X=410492.3300
			56	Y=2205073.6200	X=410674.7100	92	Y=2205072.8100	X=410492.7200
			57	Y=2205074.2700	X=410675.0100	93	Y=2205073.4700	X=410493.0100
			58	Y=2205074.9800	X=410675.1800	94	Y=2205074.1700	X=410493.1900
			59	Y=2205075.7000	X=410675.2200	95	Y=2205074.8900	X=410493.2300



Инв. N подл.	Подл. и дата	Взам. инв. N

ГИП ООО "Проектировщик"
(наименование организации)

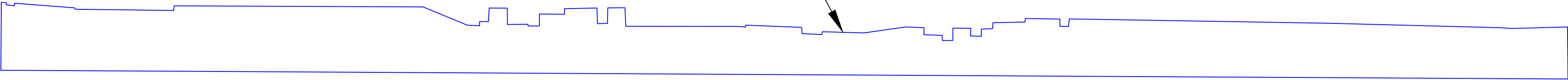
М.С. Ковалев
(подпись)

М.С. Ковалев
(Ф.И.О. руководителя)

Схема и каталог координат образуемого земельного участка с условным номером 8, устанавливаемых в целях строительства объекта: “Проект планировки и проект межевания территории проектируемой автомобильной дороги по ул. Калинина в г. Батайск Ростовской области”, в границах проекта межевания территории, в отношении территории с площадью 15763.40 кв.м., расположенной в кадастровом квартале 61:46:0012003


1	Y=2205093.870	X=4 104 68.369	35	Y=2205106.880	X=4 10126.990
2	Y=2205122.860	X=4 104 68.020	36	Y=2205106.460	X=4 10118.500
3	Y=2205122.712	X=4 104 65.870	37	Y=2205107.639	X=4 10118.379
4	Y=2205121.730	X=4 104 65.910	38	Y=2205107.009	X=4 10100.720
5	Y=2205121.4 10	X=4 104 62.4 4 0	39	Y=2205109.394	X=4 10082.896
6	Y=2205122.4 30	X=4 104 62.330	40	Y=2205109.010	X=4 10075.020
7	Y=2205120.260	X=4 104 36.680	41	Y=2205106.070	X=4 10075.160
8	Y=2205119.650	X=4 104 36.54 0	42	Y=2205105.690	X=4 10067.34 0
9	Y=2205118.830	X=4 10394.600	43	Y=2205103.500	X=4 10067.280
10	Y=2205120.817	X=4 10394.360	44	Y=2205103.530	X=4 10062.800
11	Y=2205119.520	X=4 10288.380	45	Y=2205108.74 0	X=4 10062.74 0
12	Y=2205111.580	X=4 10269.560	46	Y=2205108.610	X=4 10055.100
13	Y=2205111.330	X=4 10264.350	47	Y=2205105.339	X=4 10055.223
14	Y=2205113.060	X=4 10264.355	48	Y=2205105.170	X=4 10050.710
15	Y=2205113.070	X=4 10260.570	49	Y=2205108.260	X=4 10050.670
16	Y=2205118.860	X=4 10260.230	50	Y=2205108.450	X=4 10045.790
17	Y=2205118.750	X=4 10252.470	51	Y=2205110.901	X=4 10045.647
18	Y=2205111.780	X=4 10252.470	52	Y=2205111.090	X=4 10032.050
19	Y=2205111.780	X=4 10243.770	53	Y=2205112.630	X=4 10031.890
20	Y=2205111.060	X=4 10243.630	54	Y=2205112.280	X=4 10017.112
21	Y=2205111.000	X=4 10238.880	55	Y=2205109.210	X=4 10017.140
22	Y=2205116.130	X=4 10238.773	56	Y=2205109.080	X=4 10013.490
23	Y=2205115.910	X=4 10228.190	57	Y=2205112.290	X=4 10013.110
24	Y=2205118.330	X=4 10228.110	58	Y=2205109.590	X=409902.370
25	Y=2205118.490	X=4 10214.250	59	Y=2205107.388	X=409837.493
26	Y=2205111.800	X=4 10214.124	60	Y=2205107.105	X=409829.376
27	Y=2205111.880	X=4 10209.860	61	Y=2205106.790	X=409824.560
28	Y=2205118.510	X=4 10209.690	62	Y=2205106.890	X=409819.608
29	Y=2205118.540	X=4 10202.351	63	Y=2205107.268	X=409800.914
30	Y=2205110.590	X=4 10202.060	64	Y=2205085.038	X=409800.903
31	Y=2205110.210	X=4 10155.180	65	Y=2205093.870	X=4 104 68.369
32	Y=2205109.910	X=4 10151.04 0			
33	Y=2205110.670	X=4 10150.980			
34	Y=2205109.600	X=4 10127.130			

8
S=15763.40 кв.м.



Инв. N подл.	Подл. и дата	Взам. инв. N
--------------	--------------	--------------


ГИП ООО "Проектировщик"
(наименование организации)



М.С. Ковалев
(подпись)

(Ф. И.О. руководителя)

Схема и каталог координат смежного участка с кадастровым номером 61:46:0012001:3067



X=2205122.470	Y=410775.990
X=2205133.740	Y=410775.850
X=2205132.900	Y=410719.310
X=2205132.350	Y=410670.220
X=2205132.360	Y=410651.860
X=2205126.370	Y=410651.860
X=2205126.350	Y=410670.290
X=2205126.530	Y=410686.670
X=2205124.810	Y=410733.400
X=2205122.700	Y=410764.180

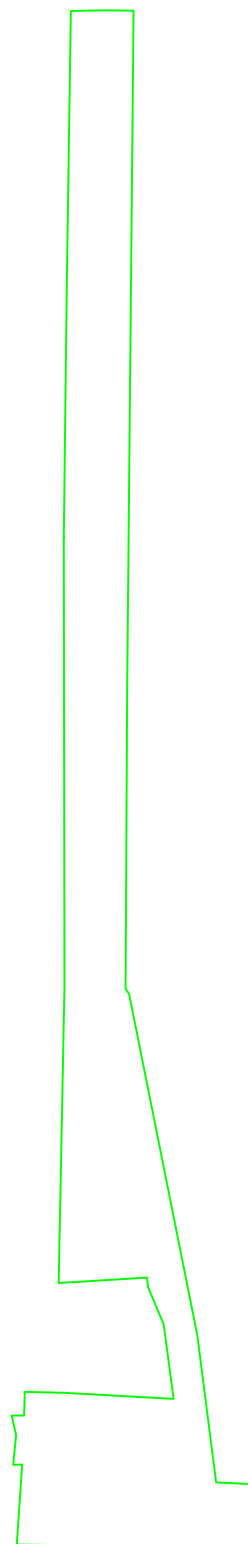
Инв. N подл.	Подл. и дата	Взам. инв. N

ГИП ООО "Проектировщик"
(наименование организации)

_____ М.С. Ковалев
(подпись) (Ф. И. О. руководителя)

Схема и каталог координат смежного участка с кадастровым номером 61:46:0012001:244

X=2205132.350	Y=410670.220
X=2205132.900	Y=410719.310
X=2205133.740	Y=410775.850
X=2205140.350	Y=410775.940
X=2205146.350	Y=410775.880
X=2205145.050	Y=410639.960
X=2205144.720	Y=410579.570
X=2205145.440	Y=410578.510
X=2205159.110	Y=410510.030
X=2205162.890	Y=410480.510
X=2205171.470	Y=410480.090
X=2205170.950	Y=410467.420
X=2205122.860	Y=410468.020
X=2205123.970	Y=410484.110
X=2205122.200	Y=410484.040
X=2205122.740	Y=410490.060
X=2205121.820	Y=410493.940
X=2205122.050	Y=410493.940
X=2205124.350	Y=410493.880
X=2205124.470	Y=410498.680
X=2205132.490	Y=410498.440
X=2205154.350	Y=410497.280
X=2205152.340	Y=410512.200
X=2205149.190	Y=410519.720
X=2205149.020	Y=410521.580
X=2205131.270	Y=410520.480
X=2205132.440	Y=410579.730



Взам. инв. N

Подл. и дата


Инв. N подл.

ГИП ООО "Проектировщик"
(наименование организации)

М.С. Ковалев
(подпись) (Ф. И. О. руководителя)

Схема и каталог координат смежного участка с кадастровым номером 61:46:0012001:3068

X=2205113.520	Y=410611.060
X=2205114.730	Y=410638.780
X=2205121.990	Y=410638.870
X=2205123.230	Y=410568.480
X=2205131.200	Y=410546.250
X=2205131.240	Y=410536.840
X=2205110.520	Y=410540.270




Инв. N подл.	Подл. и дата	Взам. инв. N

ГИП ООО "Проектировщик"
(наименование организации)

_____ М.С. Ковалев
(подпись) (Ф. И. О. руководителя)

Схема и каталог координат смежного участка с кадастровым номером 61:46:0010502:1308

X=2204725.100	Y=410562.170
X=2205065.730	Y=410558.110
X=2205065.380	Y=410478.110
X=2204724.750	Y=410482.120



Инв. N подл.	Подл. и дата	Взам. инв. N

ГИП ООО "Проектировщик"
(наименование организации)



 М.С. Ковалев
(подпись) (Ф. И. О. руководителя)

Схема и каталог координат смежного участка с кадастровым номером 61:46:0012003:2186

X=2205118.830	Y=410394.600
X=2205119.650	Y=410436.540
X=2205120.260	Y=410436.680
X=2205122.430	Y=410462.330
X=2205121.410	Y=410462.440
X=2205121.730	Y=410465.910
X=2205122.710	Y=410465.870
X=2205122.860	Y=410468.020
X=2205170.950	Y=410467.420
X=2205169.850	Y=410437.610
X=2205175.030	Y=410424.780
X=2205174.050	Y=410239.460
X=2205174.890	Y=410239.360
X=2205174.880	Y=410234.760
X=2205173.720	Y=410234.740
X=2205173.960	Y=410227.810
X=2205174.270	Y=410195.820
X=2205175.540	Y=410195.530
X=2205175.140	Y=410191.040
X=2205173.010	Y=410191.140
X=2205171.760	Y=410166.490
X=2205169.420	Y=410166.320
X=2205168.030	Y=410125.140
X=2205169.390	Y=410124.950
X=2205167.310	Y=410055.670
X=2205166.040	Y=410055.650
X=2205165.470	Y=410043.160
X=2205159.320	Y=410043.130
X=2205143.300	Y=410043.860
X=2205143.330	Y=410046.280
X=2205143.470	Y=410058.580
X=2205143.520	Y=410062.780
X=2205136.100	Y=410062.870
X=2205136.050	Y=410058.680
X=2205135.950	Y=410050.550
X=2205128.630	Y=410050.630
X=2205128.580	Y=410046.470
X=2205128.560	Y=410044.620
X=2205108.450	Y=410045.790
X=2205108.260	Y=410050.670
X=2205105.170	Y=410050.710
X=2205105.340	Y=410055.240

X=2205108.610	Y=410055.100
X=2205108.740	Y=410062.740
X=2205103.530	Y=410062.800
X=2205103.500	Y=410067.280
X=2205105.690	Y=410067.340
X=2205106.070	Y=410075.160
X=2205109.010	Y=410075.020
X=2205109.400	Y=410083.020
X=2205106.990	Y=410100.860
X=2205107.640	Y=410118.410
X=2205106.460	Y=410118.500
X=2205106.880	Y=410126.990
X=2205109.600	Y=410127.130
X=2205110.670	Y=410150.980
X=2205109.910	Y=410151.040
X=2205110.210	Y=410155.180
X=2205110.590	Y=410202.060
X=2205118.540	Y=410202.340
X=2205118.510	Y=410209.690
X=2205111.880	Y=410209.860
X=2205111.800	Y=410214.100
X=2205118.490	Y=410214.250
X=2205118.330	Y=410228.110
X=2205115.910	Y=410228.190
X=2205116.130	Y=410238.750
X=2205111.000	Y=410238.880
X=2205111.060	Y=410243.630
X=2205111.780	Y=410243.770
X=2205111.780	Y=410252.550
X=2205118.750	Y=410252.470
X=2205118.860	Y=410260.230
X=2205113.070	Y=410260.570
X=2205113.060	Y=410264.410
X=2205111.330	Y=410264.350
X=2205111.580	Y=410269.560
X=2205119.520	Y=410288.380
X=2205120.820	Y=410394.360



ГИП ООО "Проектировщик"
(наименование организации)

М.С. Ковалев
(подпись) (Ф.И.О. руководителя)

Схема и каталог координат смежного участка с кадастровым номером 61:46:0010502:1307

X=2204724.660	Y=410462.120
X=2205065.290	Y=410458.110
X=2205064.230	Y=410214.110
X=2204723.600	Y=410218.110



Взам. инв. N

Подл. и дата

Инв. N подл.

ГИП ООО "Проектировщик"
(наименование организации)

М.С. Ковалев
(подпись) (Ф. И. О. руководителя)

Схема и каталог координат смежного участка с кадастровым номером 61:46:0010502:1306

X=2204439.950	Y=410221.450
X=2204703.600	Y=410218.350
X=2204723.600	Y=410218.110
X=2205064.230	Y=410214.110
X=2205062.330	Y=409778.270
X=2204443.730	Y=409803.610



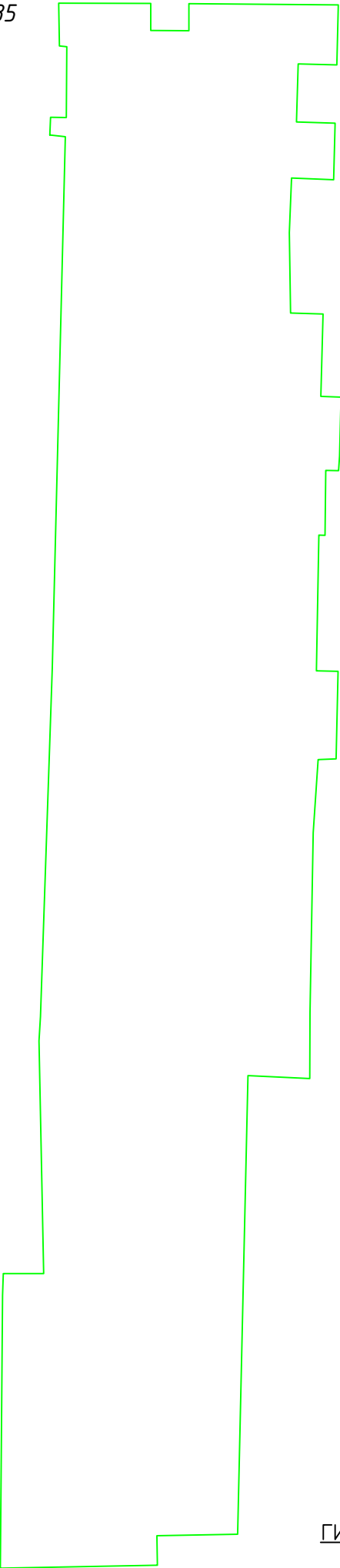
Инв. N подл.	Подл. и дата	Взам. инв. N

ГИП ООО "Проектировщик"
(наименование организации)


_____ М.С. Ковалев
(подпись) (Ф. И. О. руководителя)

Схема и каталог координат смежного участка с кадастровым номером 61:46:0012003:2185

X=2205109.080	Y=410013.490
X=2205109.210	Y=410017.140
X=2205112.480	Y=410017.110
X=2205112.630	Y=410031.890
X=2205111.090	Y=410032.050
X=2205110.930	Y=410040.950
X=2205130.100	Y=410040.920
X=2205130.070	Y=410035.270
X=2205138.030	Y=410035.230
X=2205138.060	Y=410040.850
X=2205169.180	Y=410040.580
X=2205168.850	Y=410028.070
X=2205160.800	Y=410028.310
X=2205160.440	Y=410016.170
X=2205168.520	Y=410015.930
X=2205168.210	Y=410004.150
X=2205159.420	Y=410004.500
X=2205158.960	Y=409993.120
X=2205159.240	Y=409976.360
X=2205166.010	Y=409976.150
X=2205165.510	Y=409958.970
X=2205169.740	Y=409958.820
X=2205169.420	Y=409946.510
X=2205169.230	Y=409943.460
X=2205166.570	Y=409943.540
X=2205166.380	Y=409930.000
X=2205165.130	Y=409930.030
X=2205164.610	Y=409901.710
X=2205169.110	Y=409901.610
X=2205168.730	Y=409883.350
X=2205164.950	Y=409883.220
X=2205163.920	Y=409867.980
X=2205163.270	Y=409830.480
X=2205163.240	Y=409816.690
X=2205150.350	Y=409817.320
X=2205148.180	Y=409721.690
X=2205131.360	Y=409721.390
X=2205131.470	Y=409715.230
X=2205098.740	Y=409714.630
X=2205099.200	Y=409771.530
X=2205099.390	Y=409776.040
X=2205107.770	Y=409776.060
X=2205106.790	Y=409824.560
X=2205107.120	Y=409829.610
X=2205109.590	Y=409902.370
X=2205112.290	Y=410013.110



ГИП ООО "Проектировщик"
(наименование организации)

 М.С. Ковалев
(подпись) (Ф.И.О. руководителя)

Инв. N подл.	Подл. и дата	Взам. инв. N

Схема и каталог координат смежного участка с кадастровым номером 61:46:0010502:1117

X=2204956.650	Y=411433.240
X=2205067.310	Y=411433.300
X=2205067.270	Y=411420.770
X=2204956.670	Y=411420.680




Инв. N подл.	Подл. и дата	Взам. инв. N

ГИП ООО "Проектировщик"
(наименование организации)

_____ М.С. Ковалев
(подпись) (Ф.И.О. руководителя)

Схема и каталог координат смежного участка с кадастровым номером 61:46:0010502:1126




X=2204956.670	Y=411420.680
X=2205067.270	Y=411420.770
X=2205066.990	Y=411324.020
X=2205066.730	Y=411232.540
X=2205066.610	Y=411197.260
X=2204956.770	Y=411230.840
X=2204956.720	Y=411323.980

Инв. N подл.	Подл. и дата	Взам. инв. N

ГИП ООО "Проектировщик"
(наименование организации)

_____ М.С. Ковалев
(подпись) (Ф. И. О. руководителя)

Схема и каталог координат смежного участка с кадастровым номером 61:46:0010502:830




X=2205111.890	Y=411407.080
X=2205123.880	Y=411407.590
X=2205128.990	Y=411286.190
X=2205117.000	Y=411285.690

Инв. N подл.	Подл. и дата	Взам. инв. N

ГИП ООО "Проектировщик"
(наименование организации)

_____ М.С. Ковалев
(подпись) (Ф. И. О. руководителя)

Схема и каталог координат смежного участка с кадастровым номером 61:46:0010502:831



X=2205117.320	Y=411278.160
X=2205129.310	Y=411278.670
X=2205137.800	Y=411136.680
X=2205123.420	Y=411136.060

Инв. N подл.	Подл. и дата	Взам. инв. N

ГИП ООО "Проектировщик"
(наименование организации)


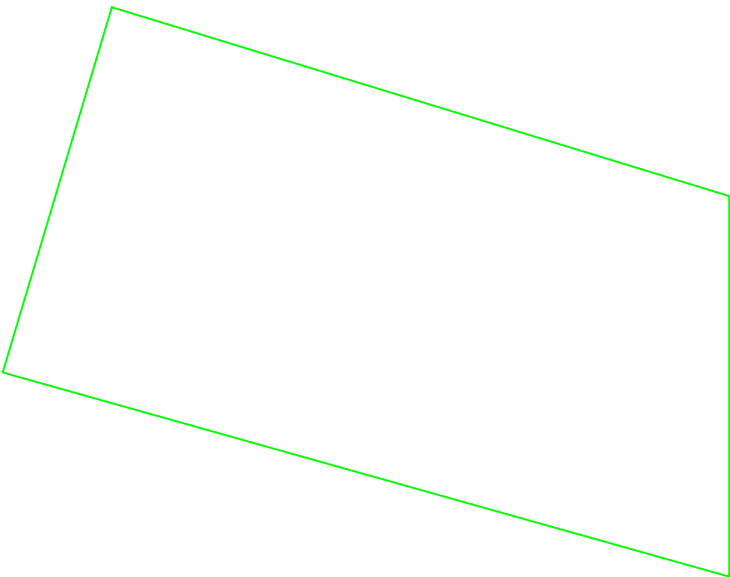
 М.С. Ковалев
(подпись) (Ф. И. О. руководителя)

Схема и каталог координат смежного участка с кадастровым номером 61:46:0010502:304

X=2205038.180	Y=411205.650
X=2205062.970	Y=411198.070
X=2205062.970	Y=411182.790
X=2205033.800	Y=411190.980




Инв. N подл.	Подл. и дата	Взам. инв. N

ГИП ООО "Проектировщик"
(наименование организации)

_____ М.С. Ковалев
(подпись) (Ф. И. О. руководителя)

Схема и каталог координат смежного участка с кадастровым номером 61:46:0010502:280

X=2205030.400	Y=411176.350
X=2205048.730	Y=411171.210
X=2205048.730	Y=411150.920
X=2205025.140	Y=411157.060




Инв. N подл.	Подл. и дата	Взам. инв. N

ГИП ООО "Проектировщик"
(наименование организации)

_____ М.С. Ковалев
(подпись) (Ф. И. О. руководителя)

Схема и каталог координат смежного участка с кадастровым номером 61:46:0010502:347

X=2205025.140	Y=411157.060
X=2205048.730	Y=411150.920
X=2205048.730	Y=411130.720
X=2205019.630	Y=411137.710




Инв. N подл.	Подл. и дата	Взам. инв. N

ГИП ООО "Проектировщик"
(наименование организации)

_____ М.С. Ковалев
(подпись) (Ф. И. О. руководителя)

Схема и каталог координат смежного участка с кадастровым номером 61:46:0010502:1124

X=2204861.260	Y=411160.260
X=2205068.100	Y=411110.550
X=2205068.110	Y=411107.450
X=2205067.820	Y=411037.440
X=2205067.100	Y=410873.620
X=2204857.430	Y=410885.550




Инв. N подл.	Подл. и дата	Взам. инв. N

ГИП ООО "Проектировщик"
(наименование организации)

_____ М.С. Ковалев
(подпись) (Ф. И. О. руководителя)

Схема и каталог координат смежного участка с кадастровым номером
61:46:0000000:3650

X=2205124.080	Y=411117.470
X=2205139.850	Y=411118.140
X=2205143.440	Y=411032.780
X=2205145.730	Y=411021.350
X=2205130.260	Y=411018.210
X=2205127.730	Y=411030.890




Инв. N подл.	Подл. и дата	Взам. инв. N

ГИП ООО "Проектировщик"
(наименование организации)

_____ М.С. Ковалев
(подпись) (Ф. И. О. руководителя)

Схема и каталог координат смежного участка с кадастровым номером
61:46:0000000:3648

X=2205107.230	Y=410976.900
X=2205113.190	Y=410977.750
X=2205131.900	Y=410871.130
X=2205135.400	Y=410816.150
X=2205139.350	Y=410797.920
X=2205119.460	Y=410795.390




Инв. N подл.	Подл. и дата	Взам. инв. N

ГИП ООО "Проектировщик"
(наименование организации)

_____ М.С. Ковалев
(подпись) (Ф. И. О. руководителя)

Схема и каталог координат смежного участка с кадастровым номером 61:46:0010502:1121

X=2204857.360	Y=410865.510
X=2205067.020	Y=410853.580
X=2205065.730	Y=410558.110
X=2204856.100	Y=410560.610



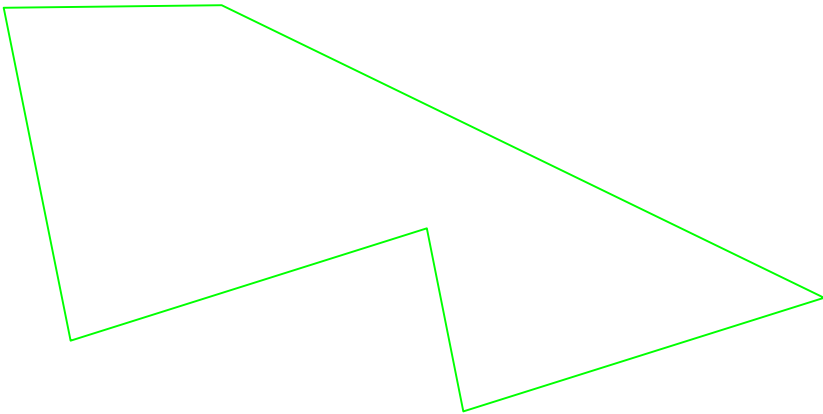
Инв. N подл.	Подл. и дата	Взам. инв. N

ГИП ООО "Проектировщик"
(наименование организации)

_____ М.С. Ковалев
(подпись) (Ф. И. О. руководителя)

Схема и каталог координат смежного участка с кадастровым номером 61:46:0011203:3552

X=2205149.320	Y=411816.020
X=2205178.480	Y=411816.370
X=2205259.060	Y=411777.230
X=2205210.820	Y=411762.000
X=2205205.920	Y=411786.520
X=2205158.240	Y=411771.460



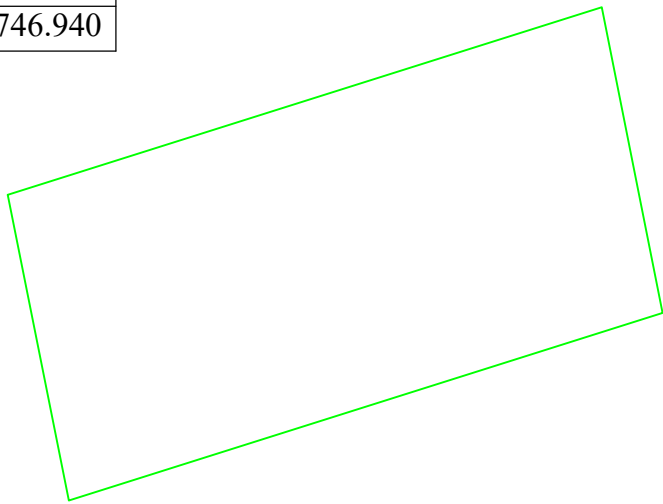
Инв. N подл.	Подл. и дата	Взам. инв. N

ГИП ООО "Проектировщик"
(наименование организации)

_____ М.С. Ковалев
(подпись) (Ф. И. О. руководителя)

Схема и каталог координат смежного участка с кадастровым номером 61:46:0011203:3551

X=2205158.240	Y=411771.460
X=2205205.920	Y=411786.520
X=2205210.820	Y=411762.000
X=2205163.140	Y=411746.940




Инв. N подл.	Подл. и дата	Взам. инв. N

ГИП ООО "Проектировщик"
(наименование организации)

_____ М.С. Ковалев
(подпись) (Ф. И. О. руководителя)

Схема и каталог координат смежного участка с кадастровым номером 61:46:0011203:816

X=2205164.800	Y=411739.710
X=2205199.290	Y=411747.850
X=2205206.920	Y=411748.490
X=2205206.600	Y=411742.740
X=2205209.070	Y=411721.010
X=2205195.210	Y=411719.380
X=2205200.150	Y=411674.220
X=2205181.570	Y=411672.930
X=2205177.480	Y=411672.660




Инв. N подл.	Подл. и дата	Взам. инв. N

ГИП ООО "Проектировщик"
(наименование организации)

_____ М.С. Ковалев
(подпись) (Ф. И. О. руководителя)

Схема и каталог координат смежного участка с кадастровым номером 61:46:0011203:3527

X=2205172.600	Y=411671.920
X=2205181.430	Y=411672.930
X=2205183.020	Y=411663.390
X=2205174.270	Y=411661.480

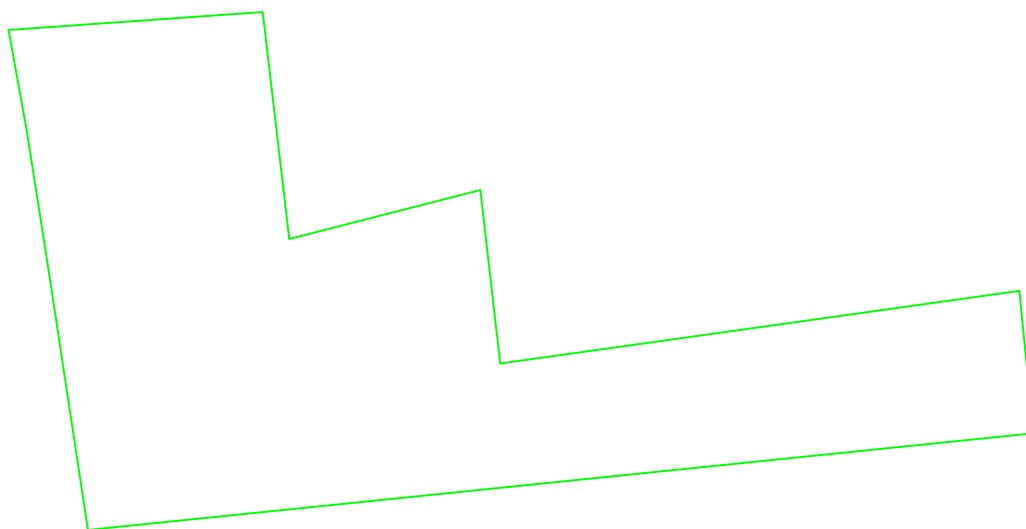


Инв. N подл.	Подл. и дата	Взам. инв. N

ГИП ООО "Проектировщик"
(наименование организации)

_____ М.С. Ковалев
(подпись) (Ф. И. О. руководителя)

X=2205181.570	Y=411672.930
X=2205191.770	Y=411673.640
X=2205192.840	Y=411664.530
X=2205200.510	Y=411666.500
X=2205201.310	Y=411659.530
X=2205222.150	Y=411662.450
X=2205222.710	Y=411656.740
X=2205184.750	Y=411652.860
X=2205183.100	Y=411663.790
X=2205182.290	Y=411668.940




ГИП ООО "Проектировщик"
(наименование организации)

М.С. Ковалев
(подпись) (Ф. И. О. руководителя)

Схема и каталог координат смежного участка с кадастровым номером 61:46:0011601:79

X=2205168.180	Y=411646.740
X=2205182.000	Y=411652.570
X=2205223.110	Y=411656.780
X=2205226.780	Y=411657.030
X=2205337.560	Y=411649.130
X=2205328.240	Y=411598.890
X=2205325.990	Y=411596.790
X=2205306.830	Y=411504.840
X=2205309.670	Y=411495.820
X=2205310.380	Y=411493.600
X=2205310.240	Y=411491.760
X=2205307.760	Y=411456.640
X=2205299.220	Y=411456.090
X=2205224.790	Y=411459.230
X=2205224.480	Y=411446.440
X=2205141.160	Y=411454.220
X=2205138.470	Y=411478.290
X=2205136.970	Y=411480.930
X=2205128.020	Y=411573.640
X=2205151.920	Y=411620.200



Взам. инв. N

Подл. и дата

Инв. N подл.

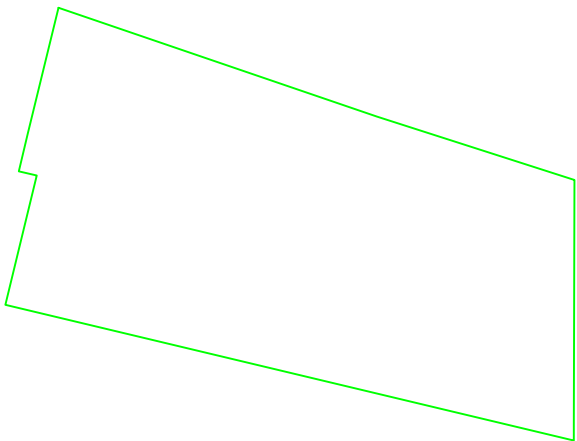
ГИП ООО "Проектировщик"
(наименование организации)

М.С. Ковалев
(подпись)

(Ф. И. О. руководителя)

Схема и каталог координат смежного участка с кадастровым номером 61:46:0010502:369

X=2204654.230	Y=411933.190
X=2204909.730	Y=411845.850
X=2205068.350	Y=411794.860
X=2205067.790	Y=411598.280
X=2205067.750	Y=411585.800
X=2204611.510	Y=411694.770
X=2204636.790	Y=411798.390
X=2204622.210	Y=411801.950
X=2204629.600	Y=411832.260



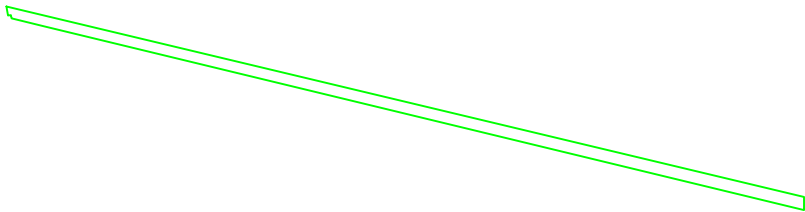
Инв. N подл.	Подл. и дата	Взам. инв. N

ГИП ООО "Проектировщик"
(наименование организации)

_____ М.С. Ковалев
(подпись) (Ф. И. О. руководителя)

Схема и каталог координат смежного участка с кадастровым номером 61:46:0010502:918

X=2204427.440	Y=411738.730
X=2204428.760	Y=411731.370
X=2204431.110	Y=411731.810
X=2204431.650	Y=411729.070
X=2204457.880	Y=411722.600
X=2205067.720	Y=411575.310
X=2205067.750	Y=411585.800



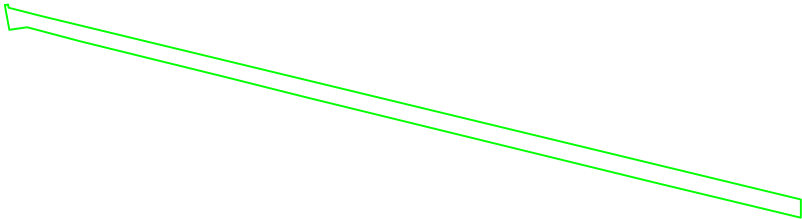
Инв. N подл.	Подл. и дата	Взам. инв. N

ГИП ООО "Проектировщик"
(наименование организации)

_____ М.С. Ковалев
(подпись) (Ф. И. О. руководителя)

Схема и каталог координат смежного участка с кадастровым номером 61:46:0010502:919

X=2204428.760	Y=411731.370
X=2204432.310	Y=411711.550
X=2204446.520	Y=411713.550
X=2204489.400	Y=411702.090
X=2204606.290	Y=411673.490
X=2204671.690	Y=411656.980
X=2204954.280	Y=411587.950
X=2205067.680	Y=411560.540
X=2205067.700	Y=411566.130
X=2205067.720	Y=411575.310
X=2204457.880	Y=411722.600
X=2204431.650	Y=411729.070
X=2204431.110	Y=411731.810



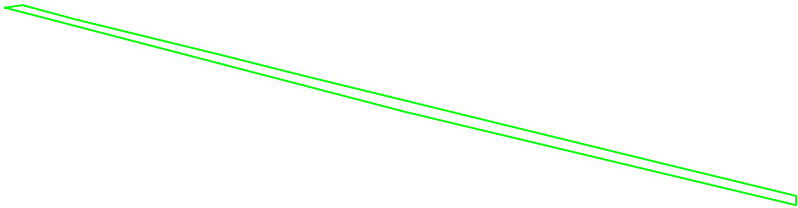
Инв. N подл.	Подл. и дата	Взам. инв. N

ГИП ООО "Проектировщик"
(наименование организации)

_____ М.С. Ковалев
(подпись) (Ф. И. О. руководителя)

Схема и каталог координат смежного участка с кадастровым номером 61:46:0010502:920

X=2204432.310	Y=411711.550
X=2204462.160	Y=411703.860
X=2204754.290	Y=411627.900
X=2205067.660	Y=411553.130
X=2205067.680	Y=411560.540
X=2204954.280	Y=411587.950
X=2204671.690	Y=411656.980
X=2204606.290	Y=411673.490
X=2204489.400	Y=411702.090
X=2204446.520	Y=411713.550




Инв. N подл.	Подл. и дата	Взам. инв. N

ГИП ООО "Проектировщик"
(наименование организации)

_____ М.С. Ковалев
(подпись) (Ф. И. О. руководителя)

Схема и каталог координат смежного участка с кадастровым номером 61:46:0010502:1313

X=2204956.550	Y=411579.640
X=2205067.660	Y=411553.130
X=2205067.310	Y=411433.300
X=2204956.650	Y=411433.240




Инв. N подл.	Подл. и дата	Взам. инв. N

ГИП ООО "Проектировщик"
(наименование организации)

_____ М.С. Ковалев
(подпись) (Ф. И. О. руководителя)

Схема и каталог координат смежного участка с кадастровым номером 61:46:0010502:829

X=2205120.570	Y=411572.530
X=2205126.510	Y=411572.790
X=2205135.870	Y=411477.110
X=2205129.190	Y=411476.730




Инв. N подл.	Подл. и дата	Взам. инв. N

ГИП ООО "Проектировщик"
(наименование организации)

М.С. Ковалев
(подпись) (Ф. И. О. руководителя)

Схема и каталог координат смежного участка с кадастровым номером 61:46:0010502:828

X=2205106.000	Y=411546.830
X=2205111.990	Y=411547.080
X=2205116.720	Y=411434.850
X=2205110.720	Y=411434.590




Инв. N подл.	Подл. и дата	Взам. инв. N

ГИП ООО "Проектировщик"
(наименование организации)

_____ М.С. Ковалев
(подпись) (Ф. И. О. руководителя)

Схема и каталог координат смежного участка с кадастровым номером 61:46:0011203:754

X=2205154.150	Y=412035.000
X=2205167.590	Y=411959.970
X=2205120.150	Y=411991.580
X=2205114.290	Y=412027.290




Инв. N подл.	Подл. и дата	Взам. инв. N

ГИП ООО "Проектировщик"
(наименование организации)

_____ М.С. Ковалев
(подпись) (Ф. И. О. руководителя)

Схема и каталог координат смежного участка с кадастровым номером 61:46:0011203:367

X=2205178.310	Y=412039.670
X=2205238.780	Y=412047.610
X=2205260.760	Y=411907.310
X=2205203.260	Y=411911.640
X=2205125.630	Y=411956.960
X=2205120.150	Y=411991.580
X=2205130.200	Y=411984.830
X=2205198.510	Y=411939.390
X=2205187.690	Y=411995.090




Инв. N подл.	Подл. и дата	Взам. инв. N

ГИП ООО "Проектировщик"
(наименование организации)

М.С. Ковалев
(подпись) (Ф. И. О. руководителя)

Схема и каталог координат смежного участка с кадастровым номером 61:46:0011202:556

X=2204995.740	Y=412009.900
X=2205089.770	Y=412019.740
X=2205117.960	Y=411876.250
X=2205016.770	Y=411865.210
X=2205002.260	Y=411964.640



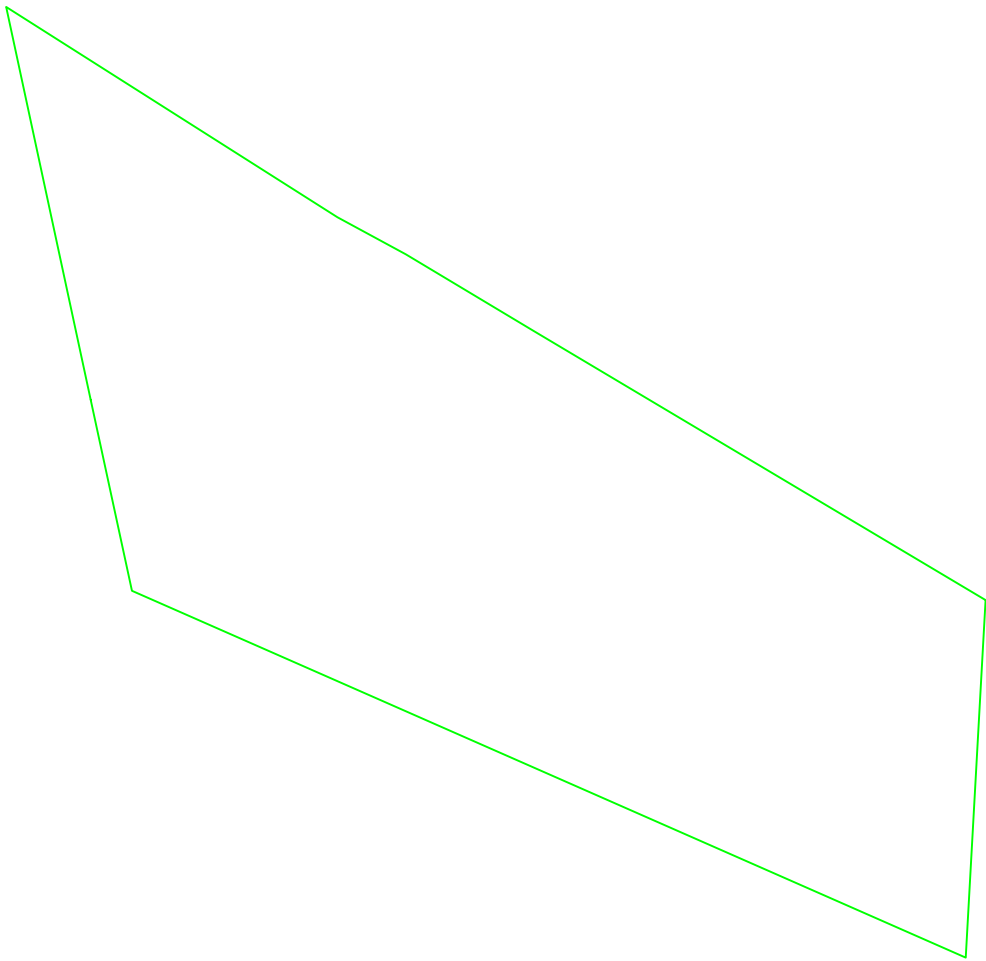
Инв. N подл.	Подл. и дата	Взам. инв. N

ГИП ООО "Проектировщик"
(наименование организации)

_____ М.С. Ковалев
(подпись) (Ф. И. О. руководителя)

Схема и каталог координат смежного участка с кадастровым номером 61:46:0011203:561

X=2205131.150	Y=411889.380
X=2205136.680	Y=411863.780
X=2205170.100	Y=411849.090
X=2205180.110	Y=411844.690
X=2205248.260	Y=411814.720
X=2205250.890	Y=411862.570
X=2205190.560	Y=411898.490
X=2205173.320	Y=411908.800
X=2205164.190	Y=411913.760
X=2205119.850	Y=411941.940



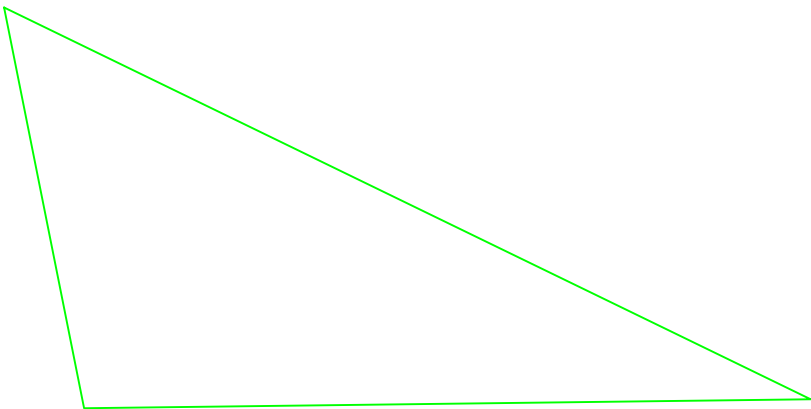
Инв. N подл.	Подл. и дата	Взам. инв. N

ГИП ООО "Проектировщик"
(наименование организации)

_____ М.С. Ковалев
(подпись) (Ф. И. О. руководителя)

Схема и каталог координат смежного участка с кадастровым номером 61:46:0011203:851

X=2205146.100	Y=411832.100
X=2205178.480	Y=411816.370
X=2205149.320	Y=411816.020



Инв. N подл.	Подл. и дата	Взам. инв. N

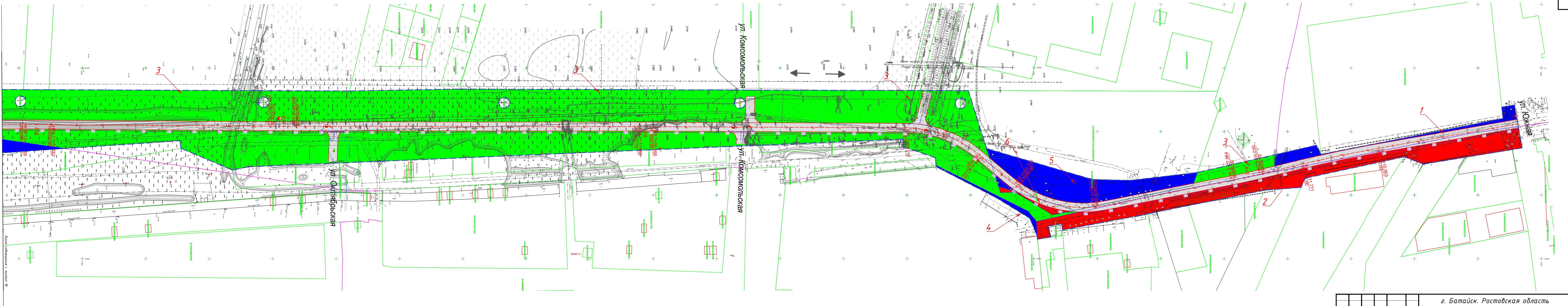
ГИП ООО "Проектировщик"
(наименование организации)



_____ М.С. Ковалев
(подпись) (Ф. И. О. руководителя)

Документация по планировке территории (проект планировки территории) для размещения объекта: "Проект планировки и проект межевания территории проектируемой автомобильной дороги по ул. Калинина в г. Батайск Ростовской области"

Чертёж межевания территории

Условные обозначения	
	Красная линия, обозначающая границу территории, предназначенной для размещения линейных объектов
	Границы кадастровых кварталов
	Кадастровый номер земельного участка
	Автомобильная дорога
	Линейная канализация
	Части земельных участков, попадающих в границы зоны планируемого размещения объекта
	Условный номер образуемого земельного участка

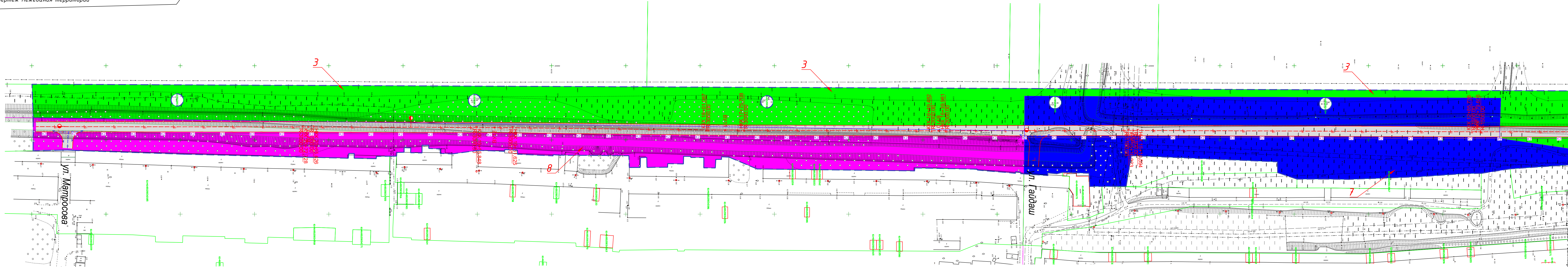


					г. Батайск, Ростовская область				
					"Проект планировки и проект межевания территории проектируемой автомобильной дороги по ул. Калинина в г. Батайск Ростовской области"				
М.	Калач	Лист N док.	Подп.	Дата	Проект межевания территории	Стадия	Лист	Листов	
получил	Костыря			05.19		ПМТ	17		
П	Ковалев			05.19	Чертеж границ зон планируемого размещения линейных объектов, чертеж красных линий М 1:500	ООО "Проектровищик"			

Документация по планировке территории (проект планировки территории) для размещения объекта: "Проект планировки и проект межевания территории проектируемой автомобильной дороги по ул. Калинина в г. Батайск Ростовской области"

Чертёж межевания территории

Условные обозначения	
	Красная линия, обозначающая границу территории, предназначенные для размещения линейных объектов
	Границы кадастровых кварталов
	Границы земельных участков
61:46:0011601:8	кадастровый номер земельного участка
	Автомобильная дорога
	Ливневая канализация
	Части земельных участков, попадающих в границы зоны планируемого размещения объекта
2	Условный номер образуемого земельного участка



г. Батайск. Ростовская область					
"Проект планировки и проект межевания территории проектируемой автомобильной дороги по ул. Калинина в г. Батайск Ростовской области"					
Изм.	Колуч.	Лист	№ док.	Подп.	Дата
Выполнил	Костыря	05.19			
ГИП	Ковалёв	05.19			
Проект межевания территории				Стадия	Лист
Чертёж границ зон планируемого размещения линейных объектов, чертёж красных линий М 1:500				ПМТ	18
ООО "Проектировщик"					

Инв. N подл. Подл. и дата Взам. инв. N